



Anlage 11

Maßnahmenkatalog – Abstellanlagen

Projekt: Radverkehrskonzept für die Stadt Boppard – MO 2122

Projektträger: Stadt Boppard

Befahrung: Frühjahr 2022

Einleitung	
<i>Hintergrund</i>	<p>Neben Maßnahmen, die Wege und Beschilderung für den Radverkehr ertüchtigen, sind Abstellanlagen ein weiterer essenzieller Schritt für den Umstieg vom Auto aufs Fahrrad. Nur wer sein Fahrrad sicher anschließen kann, bei längeren Aufenthalten überdacht, der wird das Rad auch für Besorgungen oder Zwischenwege zum Bus oder zur Bahn nutzen.</p> <p>Je nach Art der Einrichtung und angenommenem Radverkehrsanteil wird vom Verlag der Forschungsgesellschaft für Straßen- und Verkehrswesen (FGSV) eine bestimmte Menge Abstellplätze für Fahrräder empfohlen.</p> <p>Über Förderprogramme wie beispielsweise das Sonderprogramm Stadt und Land, können auch Abstellanlagen gefördert werden.</p> <p>Der folgende Maßnahmenkatalog enthält Vorschläge für Abstellanlagen, die sinnvoll das Radverkehrsnetz ergänzen und an Mobilitätsknotenpunkte wie Bushaltestellen anknüpft.</p>









Art der Einrichtung	Empfohlene Anzahl Abstellplätze	Art der Abstellplätze
KiTa	Bei einem Radverkehrsanteil von 20 % wird 1 Abstellplatz je 0,2 Gruppen angenommen. Bei 2 Gruppen werden somit 10 Abstellplätze empfohlen.	Anlehnbügel mit Überdachung oder Einhausung
Grundschule	Bei einem Radverkehrsanteil von 20 % wird 1 Abstellplatz je 0,2 Gruppen angenommen. Bei 2 Gruppen werden somit 10 Abstellplätze empfohlen.	Anlehnbügel mit Überdachung oder Einhausung











Weiterführende Schule	Bei einem Radverkehrsanteil von 20 % wird ein Abstellplatz je 5 Schüler angenommen. Bei 200 Schülern werden somit 40 Abstellplätze empfohlen.	Anlehnbügel mit Überdachung oder Einhausung
Büronutzung mit überwiegenden Verwaltungs- und teilweisen Publikumsfunktionen	Bei einem Radverkehrsanteil von 10 % werden mindestens 3 Abstellplätze je 180 m ² Nutzfläche angenommen. Bei 1000 m ² Nutzfläche werden somit 17 Abstellplätze empfohlen.	Anlehnbügel
Ladenartige Einzelhandelsbetriebe des periodischen Bedarfs	Bei einem Radverkehrsanteil von 10 % werden mindestens 3 Abstellplätze je 25 m ² Verkaufsfläche angenommen. Bei 700 m ² Nutzfläche werden somit 84 Abstellplätze empfohlen.	Anlehnbügel
Sportplatz	Bei einem Radverkehrsanteil von 10 % werden mindestens 1 Abstellplatz je 250 m ² Sportfläche angenommen. Bei 1000 m ² Sportfläche werden somit 4 Abstellplätze empfohlen.	Anlehnbügel
Hallenbad	Bei einem Radverkehrsanteil von 10 % wird mindestens ein Abstellplatz je 10 Kleiderablagen angenommen. Bei 100 Kleiderablagen werden somit 10 Abstellplätze empfohlen.	Anlehnbügel
Wohngebäude mit mehr als zwei Wohnungen	Bei einem Radverkehrsanteil von 10 % wird mindestens ein Abstellplatz je 40 m ² Wohnfläche angenommen. Bei 1000 m ² Wohnfläche werden somit 25 Abstellplätze empfohlen.	Anlehnbügel mit Überdachung oder Einhausung

Nr.	Ortsbezirk	Straße	Einrichtung	Baulast	Art der Anlage	Stellplätze	Kosten-schätzung	Aufnahme	Kartenausschnitt
R1	Bad Salzig	Bahnhof Bad Salzig	Bahnhof Nord	Stadt	Anlehnbügel überdacht	10	12.000.00 €		
R2	Bad Salzig	Binger Straße	Sebamed	Privat	Anlehnbügel überdacht	15	18.000.00 €		
R3	Bad Salzig	Bopparder Straße	Einzelhandel Edeka	Gemeinde	Anlehnbügel überdacht	5	6.000.00 €		
R4	Bad Salzig	Herren-gutweg	Bahnhof Süd	Gemeinde	Anlehnbügel überdacht	5	6.000.00 €		











Nr.	Ortsbezirk	Straße	Einrichtung	Baulast	Art der Anlage	Stellplätze	Kosten-schätzung	Aufnahme	Kartenausschnitt
R5	Boppard	Antonius-straße	Berufs-bildende Schule Boppard	Stadt	Anlehnbügel überdacht	15	18.000.00 €		
R6	Boppard	Auf der Zeil	Michael-Thonet-Grundschule/ Fritz-Straßmann-Schule	Stadt	Anlehnbügel überdacht	10	12.000.00 €		
R7	Boppard	Heerstraße/ Bahnhofs-platz	Bahnhof (Nord)	Stadt	Anlehnbügel überdacht	20	24.000.00 €		
R8	Boppard	Burgstraße / Oberstraße	Gastronomie	Stadt	Anlehnbügel	3	1.650.00 €		











Nr.	Ortsbezirk	Straße	Einrichtung	Baulast	Art der Anlage	Stellplätze	Kosten-schätzung	Aufnahme	Kartenausschnitt
R9	Boppard	Hauptbahn-hof	Bahnhof (Süd)	Stadt	Mobilitäts-station	10	50.000.00 €		
R10	Boppard	Humperdinck-straße	Forstamt	Stadt	Anlehnbügel	2	1.100.00 €		
R11	Boppard	Hunsrück-höhenstraße	Mitfahrerparkpl atz Pfaffenheck	Gemeinde	Anlehnbügel überdacht; Schließfächer mit Lade-möglichkeit	10	33.500.00 €		
R12	Boppard	Kaiser-Friedrich-Straße	Parkplatz Rheinallee	Stadt	Anlehnbügel	10	5.500.00 €		







Nr.	Ortsbezirk	Straße	Einrichtung	Baulast	Art der Anlage	Stellplätze	Kosten-schätzung	Aufnahme	Kartenausschnitt
R13	Boppard	Marktplatz	Tourist Information	Stadt	Anlehnbügel	5	2.750.00 €		
R14	Boppard	Marktplatz	Einzelhandel/Gastronomie	Stadt	Anlehnbügel	5	2.750.00 €		
R15	Boppard	Mühlthal	Parkplatz Mühlthal/Fondelsmühle	Stadt	Anlehnbügel	5	2.750.00 €		
R16	Boppard	Oberstraße	Bank/ Einzelhandel	Stadt	Anlehnbügel	3	1.650.00 €		











Nr.	Ortsbezirk	Straße	Einrichtung	Baulast	Art der Anlage	Stellplätze	Kosten-schätzung	Aufnahme	Kartenausschnitt
R17	Boppard	Oberstraße	Gastronomie/Ei nzelhandel	Stadt	Anlehnbügel	3	1.650.00 €		
R18	Boppard	Oberstraße	Gastronomie/St adthalle	Stadt	Anlehnbügel überdacht	5	6.000.00 €		
R19	Boppard	Oberstraße	Gastronomie	Stadt	Anlehnbügel	3	1.650.00 €		
R20	Boppard	Rheinallee	Fähranleger/Ho tellerie	Stadt	Anlehnbügel überdacht	20	24.000.00 €		











Nr.	Ortsbezirk	Straße	Einrichtung	Baulast	Art der Anlage	Stellplätze	Kosten-schätzung	Aufnahme	Kartenausschnitt
R21	Boppard	Rheinallee	Parkplatz Rheinallee	Stadt	Anlehnbügel überdacht	10	12.000.00 €		
R22	Boppard	Rheinallee	KiTa	Stadt	Anlehnbügel überdacht	5	6.000.00 €		
R23	Boppard	Rheinallee	Kant-Gymnasium	Stadt	Anlehnbügel	20	11.000.00 €		
R24	Boppard	Buchenaauer Straße	Helene-Pagès-Schule	Stadt	Anlehnbügel überdacht	10	12.000.00 €		









Nr.	Ortsbezirk	Straße	Einrichtung	Baulast	Art der Anlage	Stellplätze	Kosten-schätzung	Aufnahme	Kartenausschnitt
R25	Boppard	Säuerling-straße	Einzelhandel REWE/Bäcker	Stadt	Anlehnbügel	5	2.750.00 €		
R26	Boppard	Untere Fraubach-straße	Parkplatz am Rhein	Stadt	Anlehnbügel	10	5.500.00 €		
R27	Buchholz	Am Heidepark	Heidepark/ Post	Gemeinde	Anlehnbügel	5	2.750.00 €		
R28	Buchholz	Casinostraße	Kindergarten	Stadt	Anlehnbügel überdacht	10	12.000.00 €		



Nr.	Ortsbezirk	Straße	Einrichtung	Baulast	Art der Anlage	Stellplätze	Kosten-schätzung	Aufnahme	Kartenausschnitt
R29	Buchholz	Heidestraße	Spielplatz	Gemeinde	Anlehnbügel	5	2.750.00 €		
R30	Buchholz	Heidestraße	Grundschule Buchholz	Stadt	Anlehnbügel überdacht	10	12.000.00 €		
R31	Buchholz	Heidestraße	Ev. Gemeindezentrum	Gemeinde	Anlehnbügel	5	2.750.00 €		
R32	Hersch-wiesen	Schloss Schöneck	Schloss Schöneck	Gemeinde	Anlehnbügel	5	2.750.00 €		



Nr.	Ortsbezirk	Straße	Einrichtung	Baulast	Art der Anlage	Stellplätze	Kosten-schätzung	Aufnahme	Kartenausschnitt
R33	Uden-hausen	Hunsrück-höhenstraße	Bushalte-stelle Udenhausen	Gemeinde	Anlehnbügel überdacht	3	3.600.00 €		
R34	Uden-hausen	Hunsrück-höhenstraße	Bushalte-stelle Pfaffenheck	Gemeinde	Anlehnbügel überdacht	3	3.600.00 €		
R35	Weiler	St Peter Kirche	Kindergarten/Kirche	Stadt	Anlehnbügel überdacht	5	6.000.00 €		
R36	Weiler	Unterm Klopp/Zur Peterskirche	Platz	Gemeinde	Anlehnbügel	2	1.100.00 €	