









Errichtung einer  
Freiflächenphotovoltaikanlage  
in Dieblich/Waldesch

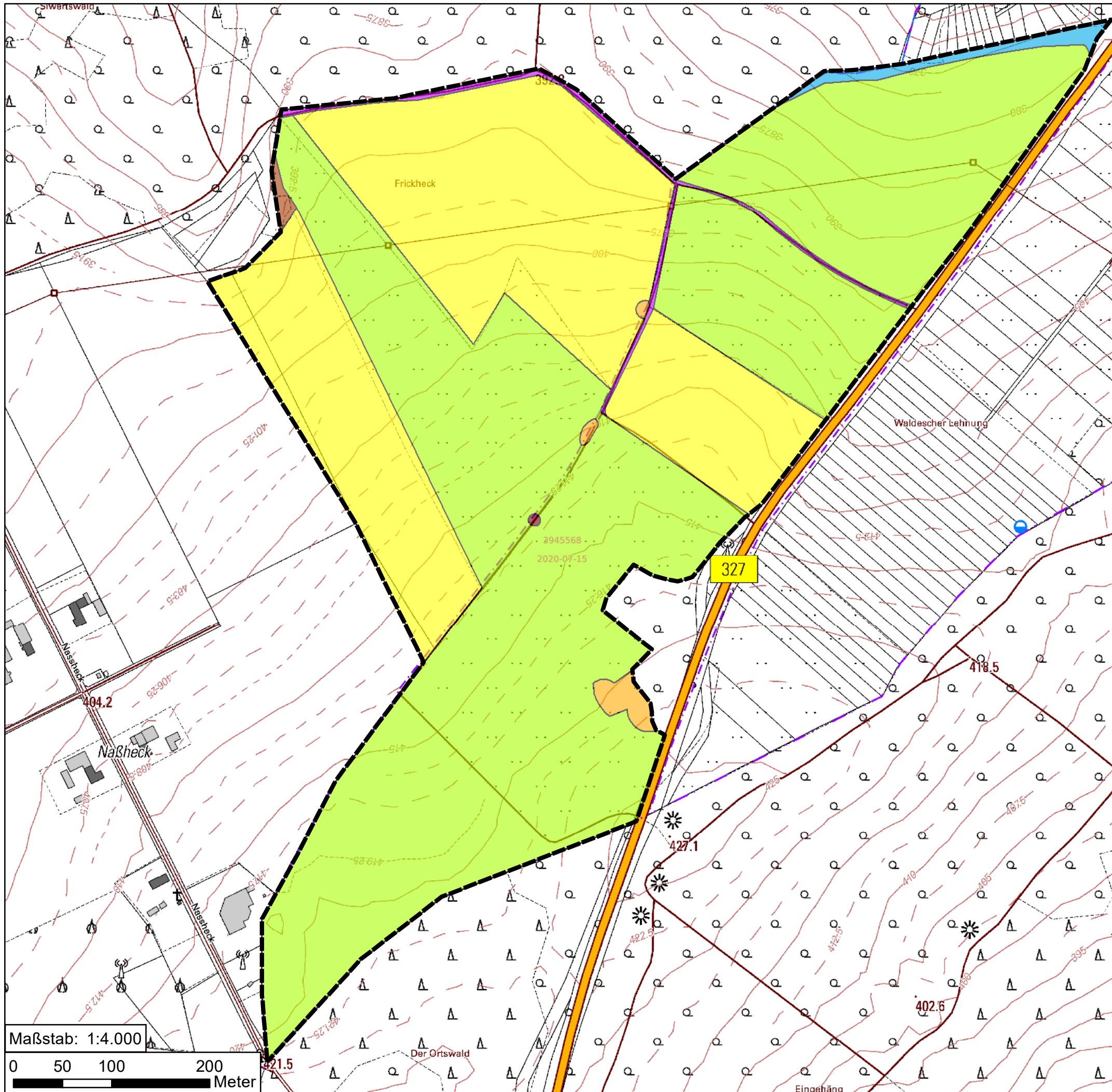
Karte 1: Biotoptypen

Legende

 Abgrenzung des Untersuchungsgebiets

Biotoptypen

-  Acker (HA0)
-  Eichen-Buchenwald (AA1)
-  Feldgehölz aus einheimischen Baumarten (BA1)
-  Fettwiese (EA0)
-  Kopfbaum (BG3)
-  Lärchen-Mischwald (AS1)
-  Wirtschaftsweg (unversiegelt) (VB0)
-  Wirtschaftsweg (versiegelt) (VB0)



Maßstab: 1:4.000  
0 50 100 200  
Meter

**Ginster**  
Landschaft + Umwelt

Marktplatz 10a  
53340 Meckenheim  
Tel.: 0 22 25 / 94 53 14  
Fax: 0 22 25 / 94 53 15  
info@ginster-meckenheim.de

