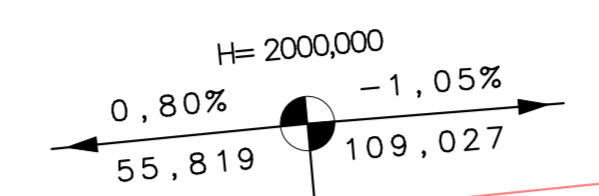
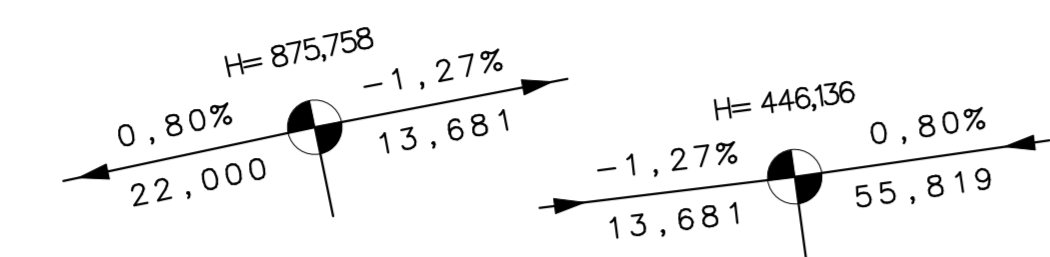
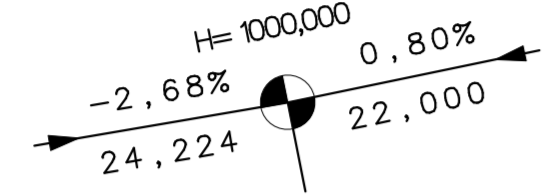
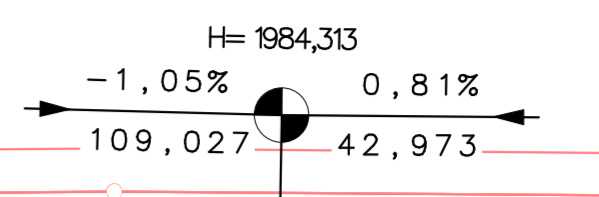
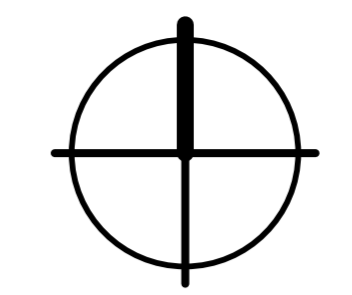
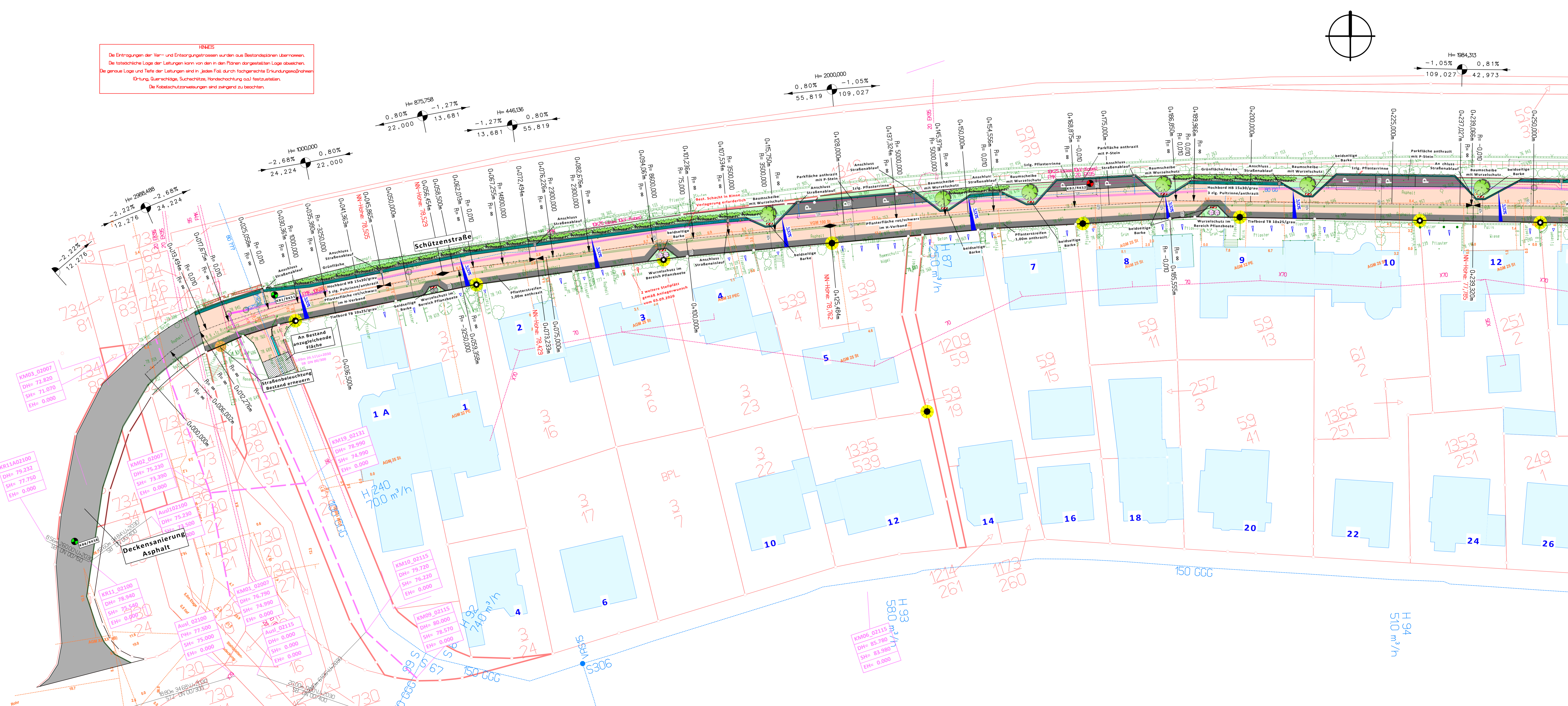


HINWEIS
 Die Entwürfe der Ver- und Entsorgungsnetze wurden aus Bestandsplänen übernommen.
 Die tatsächliche Lage der Leitungen kann von den in den Plänen dargestellten Lage abweichen.
 Die genaue Lage und Tiefe der Leitungen sind in jedem Fall durch fachgerechte Erkundungsmaßnahmen
 (Ortung, Überschläge, Suchschlitze, Handschachtung o.ä.) festzustellen.
 Die Kabelschutzumkleidungen sind zwingend zu beachten.



ZEICHENERKLÄRUNG

- BESTAND**
- Gebäude
 - Fahrbahnrand
 - Hecke
 - Baum
 - Zaun
 - Schacht
 - Ablauf
 - Schieber
 - Hydrant
 - Leuchte
 - Zugang/Zufahrt
 - Böschung
 - Mauer
 - Stromkasten
 - Holzmast
 - Kanal-Mischwasser
- PLANUNG**
- Anzugleichender Bereich
 - Hochbord
 - Parkplatz
 - Rinne
 - Fahrbahn
 - Tiefbord
- Vegetation and Lighting**
- Straßenbeleuchtung
 - Baum
 - Strauch
 - Hecke
 - Bohrpunkte - Asphalt teerfrei
 - Bohrpunkte - Asphalt teerhaltig
- Legend Notes**
- KB6/RKS6
 - KB6/RKS6
- Actual Design Plan**
 nach Stadtratsbeschluss
 und Planungsbesprechung

KARST INGENIEURE GMBH
 STÄDTBAU ■ VERKEHRSWESEN ■ LANDSCHAFTSPLANUNG

56283 NÖRTERSHAUSEN
 AM BREITEN WEG 1
 TEL.: 02605/9338-0
 FAX.: 02605/9338-36
 info@karst-ingenieure.de
 www.karst-ingenieure.de

Straßenplanung

Massnahme:
Ausbau der "Schützenstraße"
 Entwurfsplanung

Ortsbezirk:
Boppard
 Stadt:
Boppard



Planart:
Lageplan 1

Dateiname: L:\Projekt\21802\Entwurfsplanung\LP\21802_20201112_LP_EP_KA.dwg			Datum:	03.11.2020
Bearbeitet:	Gezeichnet:	Geprüft:	Projektnummer:	
O. Karst	kappam	O. Karst	21 802	
Nummer:	Datum:	Art der Änderung:	Papierformat:	
			52,0 cm x 132,0 cm	
			Maßstab:	
			1:250	
			Unterlage:	
			Blatt Nr.:	
			2.2	